Внесение изменений в Правила землепользования и застройки Новоусадебского сельского поселения Комсомольского муниципального района

Фрагменты карты градостроительного зонирования: с. Новая Усадьба, д. Яблоново, д. Дубки, д. Юрьево Первое, д. Тимоново, д. Головец, д. Холодилово, с. Никольское, д. Белехово, д. Ивашково, д. Яксаево, д. Устье, д.Данилово, д. Дегтярка, д. Коптево, д. Спасское, д. Лесниково, д. Писчугово, с. Новоселки, д. Добрищево, д. Румянцево, д. Иваньково, д. Юрцево, д. Молочково, М 1:5 000

УСЛОВНЫЕ ОБОЗНАЧЕНИЯ

проект. / сущ.

ГРАНИЦЫ
- Граница муниципального района
- Граница сельского поселения
- Граница населенного пункта

ТЕРРИТОРИАЛЬНЫЕ ЗОНЫ
- Жилые зоны (Ж)
- Производственная зона (П)
- Зона инженерной инфраструктуры (И)
- Зона транспортной инфраструктуры (Т)
- Зона сельскохозяйственного использования (СХ)
- Зона лесов (ЛФ)
- Зона кладбищ (СН-1)
- Зона складирования и захоронения отходов (СН-2)

Поверхностные водные объекты
- Водоем(озеро, пруд, обводненный карьер)
- Водоток (река,ручей, канал)
- Болото

ОБЪЕКТЫ ТРАНСПОРТНОЙ ИНФРАСТРУКТУРЫ

Автомобильные дороги
- Автомобильные дороги регионального или межмуниципального значения
- Автомобильные дороги местного значения

Улично-дорожная сеть сельского населенного пункта
- Улица в жилой застройке

ЗОНЫ С ОСОБЫМИ УСЛОВИЯМИ ИСПОЛЬЗОВАНИЯ ТЕРРИТОРИЙ

Санитарно-защитная зона
- Санитарно-защитная зона предприятий, сооружений и иных объектов

Охранная зона инженерных коммуникаций
- Охранная зона газопроводов и систем газоснабжения
- Охранная зона объектов электросетевого хозяйства (вдоль линий электропередачи, вокруг подстанций)
- Охранная зона линий и сооружений связи

Охранная зона особо охраняемых территорий
- Охранная зона особо охраняемых природных территорий

Зоны санитарной охраны источников питьевого и хозяйственно-бытового водоснабжения и водопроводов питьевого назначения
- Первый пояс зоны санитарной охраны источника водоснабжения

Зоны охраны объектов культурного наследия
- Защитная зона объекта культурного наследия

Водоохранные зоны
- Водоохранная зона
- Прибрежная защитная полоса
- Береговая полоса

Иные зоны с особыми условиями использования
- Приаэродромная территория

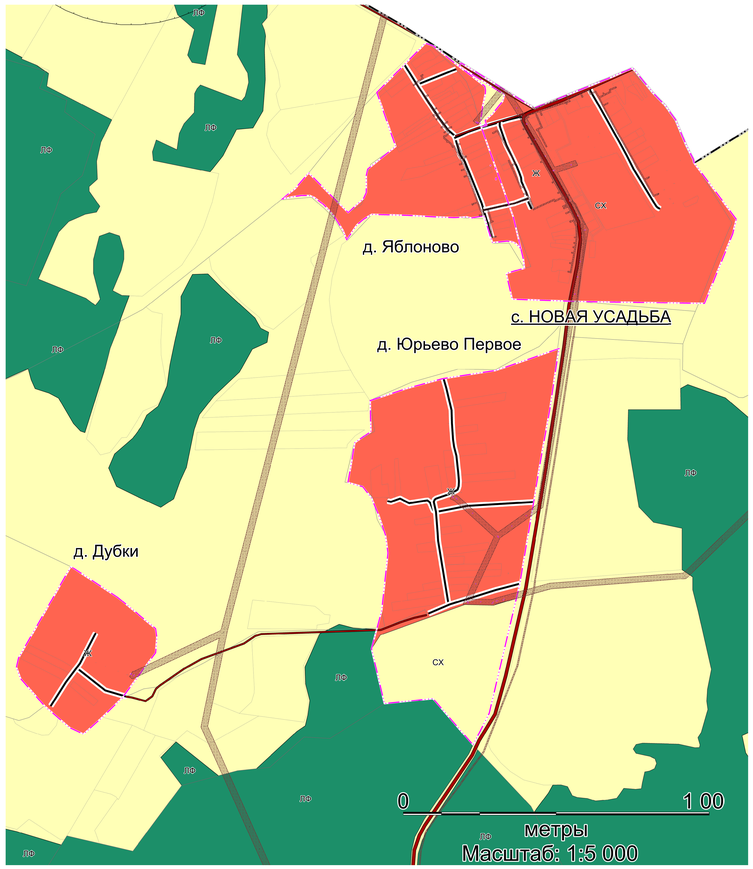

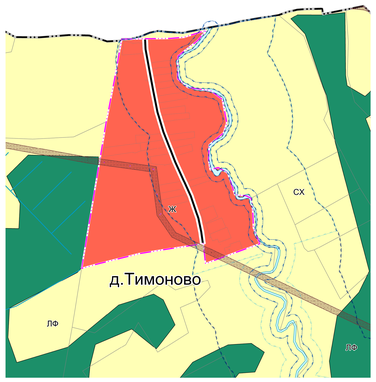

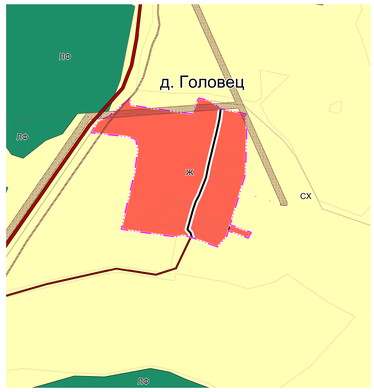

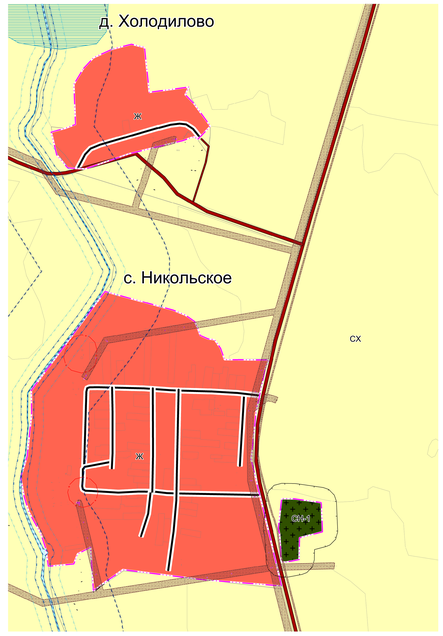

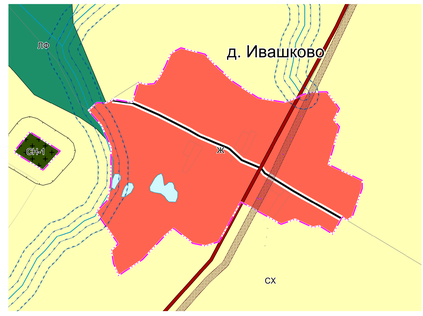

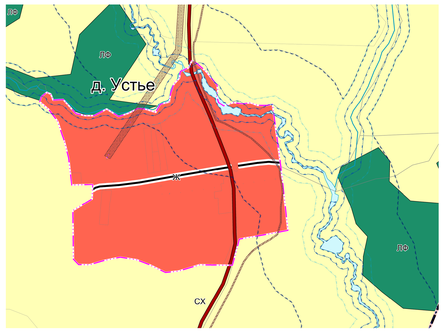

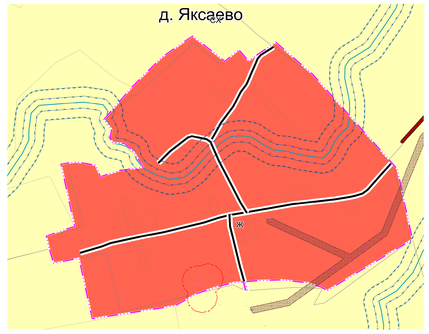

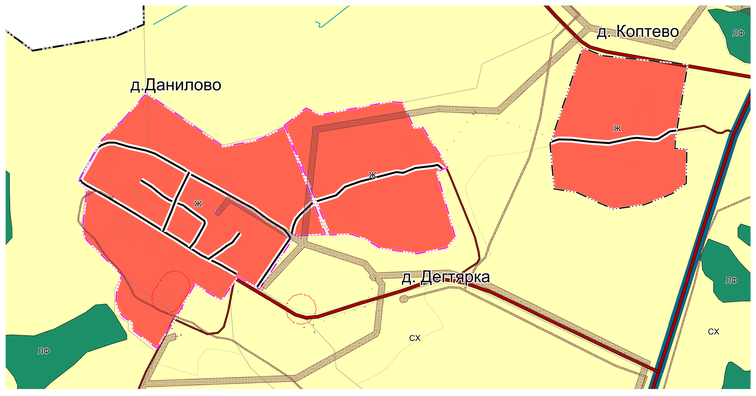

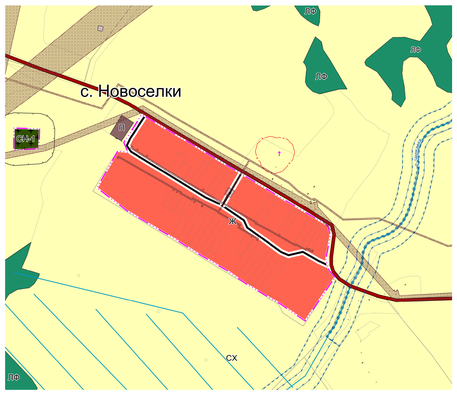

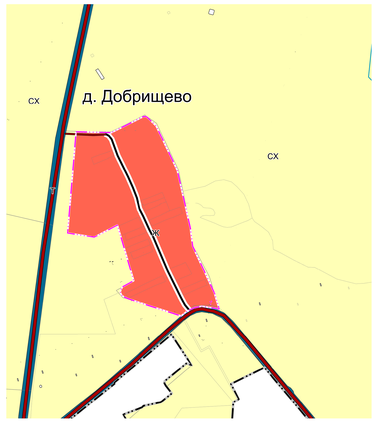

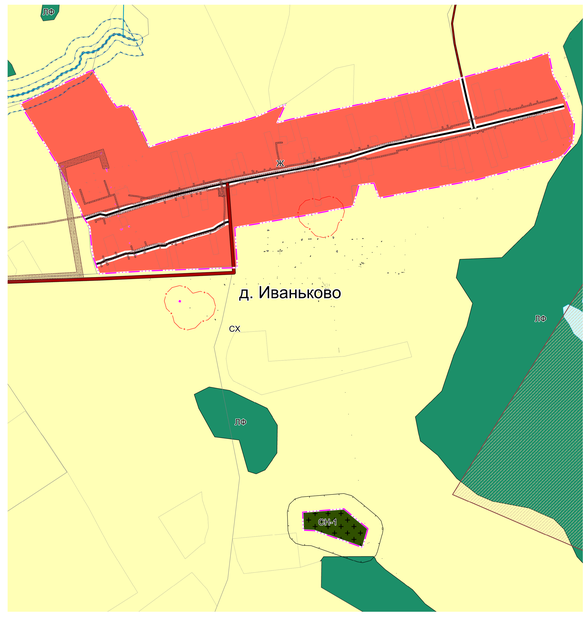

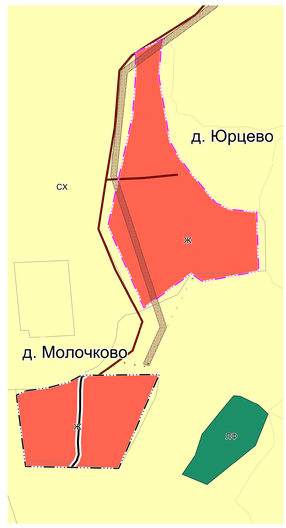

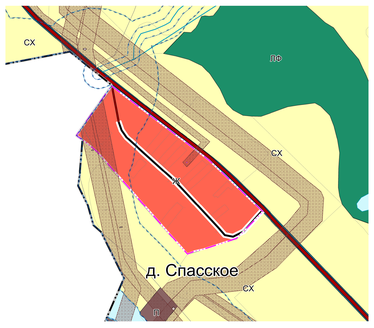

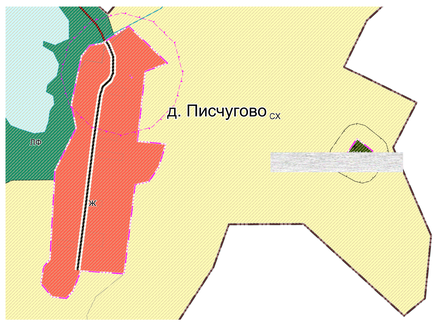

					145-ПЗЗ
					Внесение изменений в Правила землепользования и застройки Новоусадебского сельского поселения Комсомольского муниципального района Ивановской области
Изм.	Кол.уч.	Лист	№док.	Подп.	Дата
Архитектор		Моторина			
ГАП		Щапков			
Н. контр.		Кудинова			

Стадия	Лист	Листов
ГП	3	4

Материалы по обоснованию внесения изменений в Правила землепользования и застройки Новоусадебского сельского поселения Комсомольского муниципального района Ивановской области в части отображения на карте градостроительного зонирования границ населенных пунктов: с. Новая Усадьба, д. Яблоново, д. Дубки, д. Юрьево Первое, д. Тимоново, д. Головец, д. Холодилово, с. Никольское, д. Белехово, д. Ивашково, д. Яксаево, д. Устье, д.Данилово, д. Дегтярка, д. Коптево, д. Спасское, д. Лесниково, д. Писчугово, с. Новоселки, д. Добрищево, д. Румянцево, д. Иваньково, д. Юрцево, д. Молочково, М 1:5 000

ООО "ПСК "РУСПРОЕКТ"