






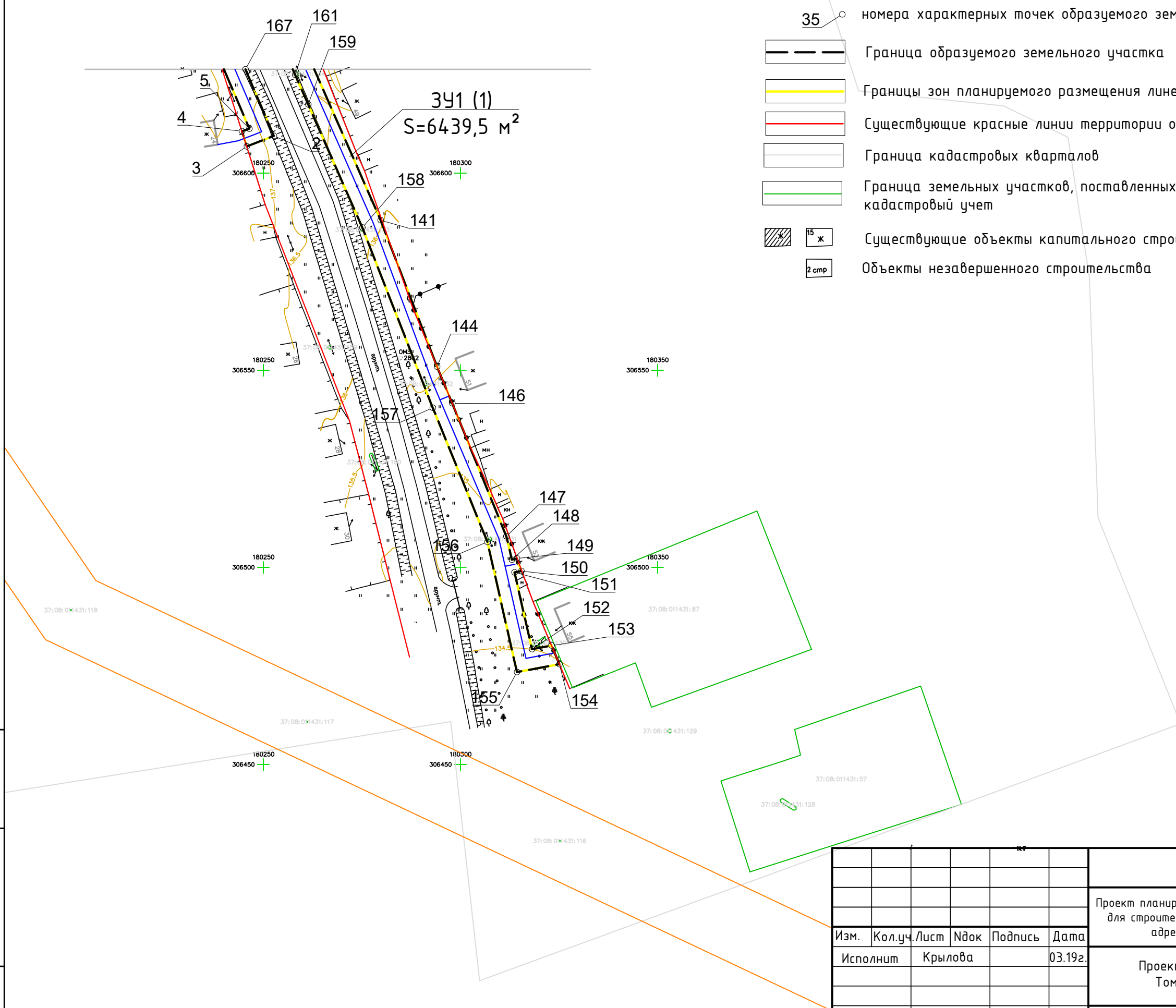


Условные обозначения:

- 35 — номера характерных точек образуемого земельного участка
-  — Граница образуемого земельного участка
-  — Границы зон планируемого размещения линейных объектов
-  — Существующие красные линии территории общего пользования (совпадают с линией застройки)
-  — Граница кадастровых кварталов
-  — Граница земельных участков, поставленных на кадастровый учет
-  15 ж — Существующие объекты капитального строительства
-  — Объекты незавершенного строительства



Взам. инв. №
Подп. и дата
Инв. № подл.

17/18 - ППТПМТ					
Проект планировки территории с проектом межевания территории в его составе для строительства сети газораспределения для газификации жилых домов по адресу: Ивановская область, Комсомольский район д.Тимоново.					
Изм.	Кол.уч.	Лист	№док	Подпись	Дата
Исполнит		Крылова			03.19г.
Проект межевания территории. Том 3. Графическая часть			Стадия	Лист	Листов
			Р	2	2
Чертёж межевания территории М 1:1000			ООО "Техногазпроект" г. Иваново		
ГИП		Александрова			03.19г.