



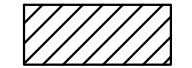



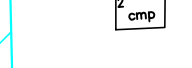


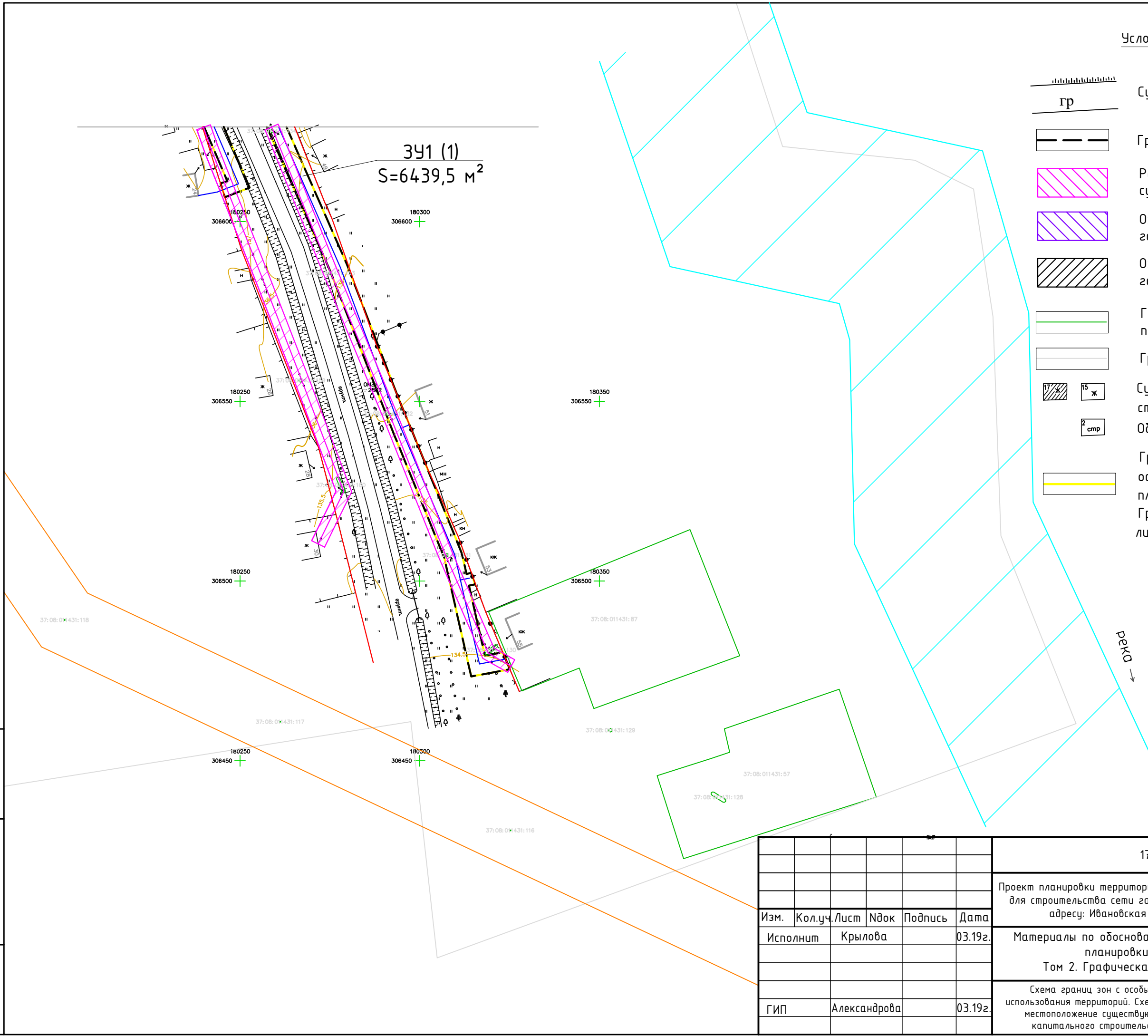


Условные обозначения:

-  гр Существующие автодороги
-  Граница образуемого земельного участка
-  Ремонтно-охранная зона существующих ЛЭП 0,4кВ - 2м
-  Охранная зона существующего газопровода - 2м
-  Охранная зона проектируемого газопровода - 2м и 3м
-  Граница земельных участков, поставленных на кадастровый учет
-  Граница кадастровых кварталов
-  Существующие объекты капитального строительства
-  Объекты незавершенного строительства
-  Границы территории, в отношении которой осуществляется подготовка проекта планировки
-  Границы зон планируемого размещения линейных объектов



Взам. инв. №	Подл. и дата	Инв. № подл.
--------------	--------------	--------------

17/18 - ППТПМТ					
Проект планировки территории с проектом межевания территории в его составе для строительства сети газораспределения для газификации жилых домов по адресу: Ивановская область, Комсомольский район д.Тимоново.					
Изм.	Кол.уч.	Лист	№док	Подпись	Дата
Исполнит	Крылова	03.19г.			
Материалы по обоснованию проекта планировки. Том 2. Графическая часть			Стадия	Лист	Листов
			Р	2	2
ГИП			Александрова		
03.19г.			03.19г.		
Схема границ зон с особыми условиями использования территорий. Схема отображающая местоположение существующих объектов капитального строительства. М1:1000.					
ООО "Техногазпроект" г. Иваново					