Внесение изменений в Генеральный план Новоусадебского сельского поселения Комсомольского муниципального района Ивановской области

Фрагменты карты границ населенных пунктов (в том числе границ образуемых населенных пунктов), входящих в состав поселения: д. Рождественно, с. Светиково, д. Рязанка, д. Поповка, д. Проскково, д. Кочкарово, с. Плосково, д. Торохово, с. Щуково, д. Смольницы, д. Ворятино, д. Слободка, с. Мытищи, д. Старово, д. Исаково, д. Семьюново, д. Якшино, д. Доманцево, д. Савино, д. Губцево, д. Бугрино, д. Хоботово, д. Полянки, с Райки , М 1:5 000

УСЛОВНЫЕ ОБОЗНАЧЕНИЯ

реконстр. проект. сущ.

ГРАНИЦЫ

- Граница муниципального района
- Граница сельского поселения
- Граница населенного пункта

ЗЕМЛИ ПО КАТЕГОРИЯМ

- Земли населенных пунктов
- Земли сельскохозяйственного назначения
- Земли промышленности, энергетики, транспорта, связи, радиовещания, телевидения, информатики, земли для обеспечения космической деятельности, земли обороны, безопасности и земли иного специального назначения
- Земли лесного фонда

Поверхностные водные объекты

- Водоем(озеро, пруд, обводненный карьер)
- Водоток (река,ручей, канал)
- Болото

ОБЪЕКТЫ ТРАНСПОРТНОЙ ИНФРАСТРУКТУРЫ

Автомобильные дороги

- Автомобильные дороги регионального или межмуниципального значения
- Автомобильные дороги местного значения

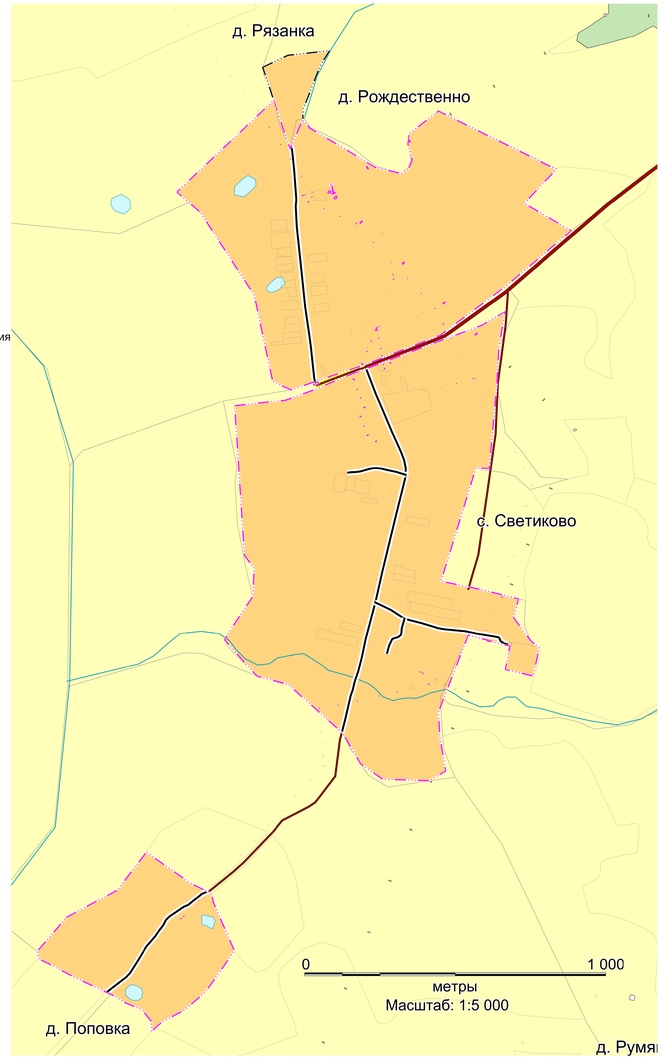

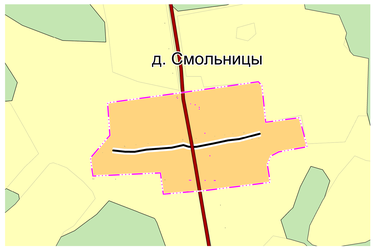

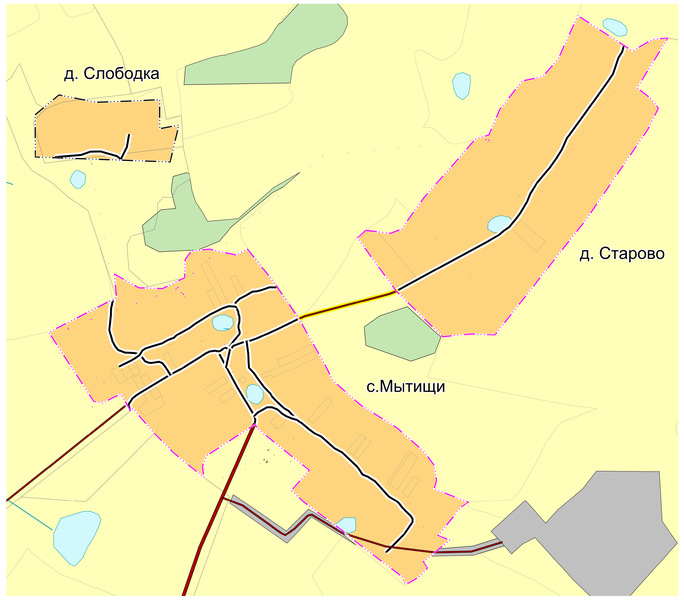

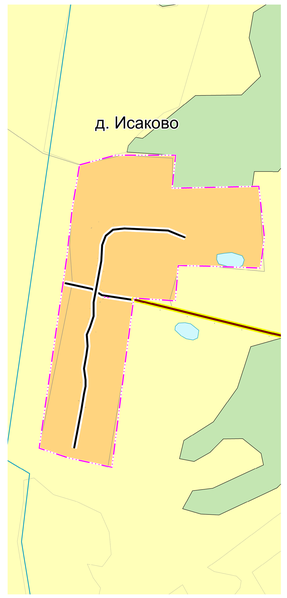

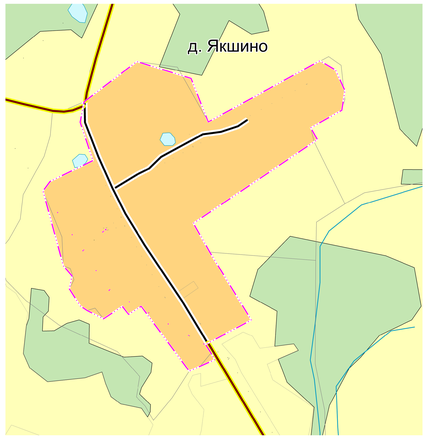

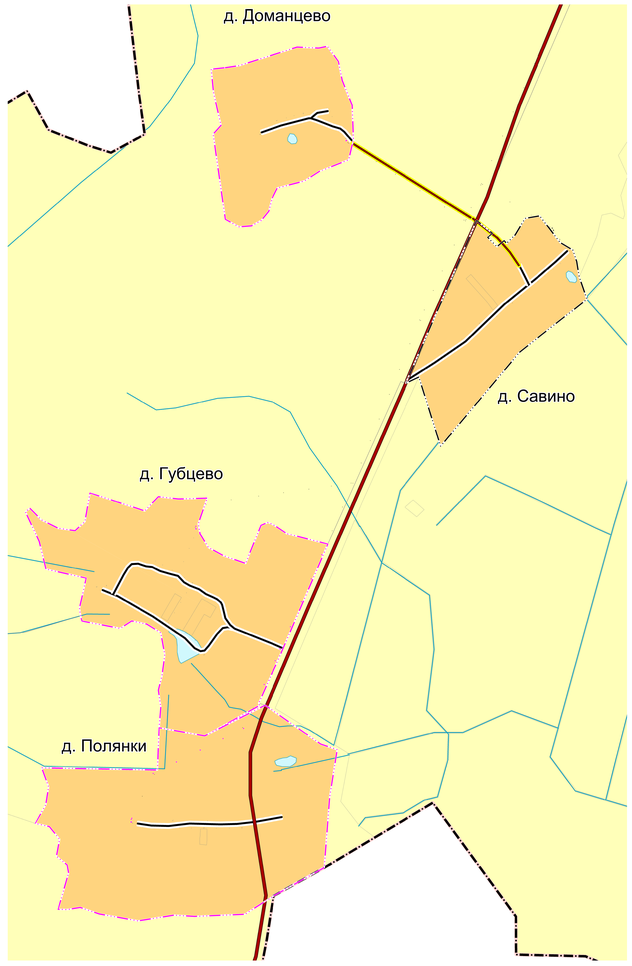

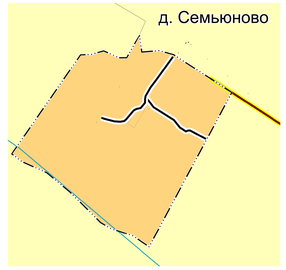

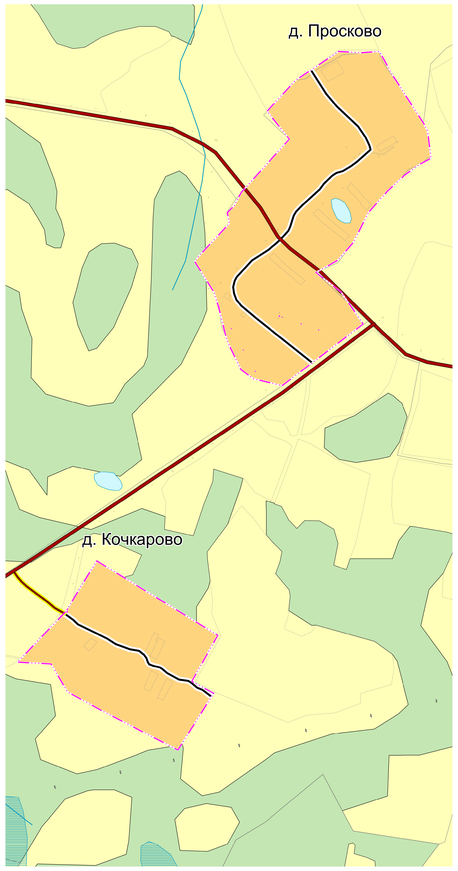

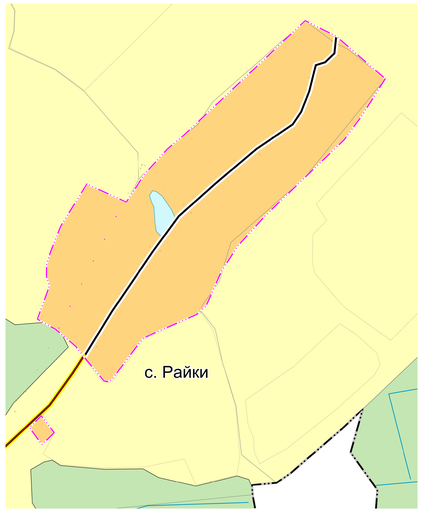

						145-ГП		
Изм.	Кол.уч.	Лист	№Док.	Подп.	Дата	Внесение изменений в Генеральный план Новоусадебского сельского поселения Комсомольского муниципального района Ивановской области		
Архитектор		Матюшина				Положение о территориальном планировании	Стадия: ГП	Лист: 5 / Листов: 5
ГАП		Царихов						
Н. контр.		Кудряшова				Материалы карты границ населенных пунктов (в том числе границ образуемых населенных пунктов), входящих в состав поселения: д. Рождественно, с. Светиково, д. Рязанка, д. Поповка, д. Проскково, д. Кочкарово, с. Плосково, д. Торохово, с. Щуково, д. Смольницы, д. Ворятино, д. Слободка, с. Мытищи, д. Старово, д. Исаково, д. Семьюново, д. Якшино, д. Доманцево, д. Савино, д. Губцево, д. Бугрино, д. Хоботово, д. Полянки, с Райки , М 1:5 000	ООО "ВСК "РУСПРОЕКТ"	