Внесение изменений в Генеральный план Новоусадебского сельского поселения Комсомольского муниципального района Ивановской области

Фрагменты карты границ населенных пунктов (в том числе границ образуемых населенных пунктов), входящих в состав поселения: с. Новая Усадьба, д. Яблоново, д. Дубки, д. Юрьево Первое, д. Тимоново, д. Головец, д. Холодилово, с. Никольское, д. Белехово, д. Ивашково, д. Яксаево, д. Устье, д.Данилово, д. Дегтярка, д. Коптево, д. Спасское, д. Лесниково, д. Писчугово, с. Новоселки, д. Добрищево, д. Румянцево, д. Иваньково, д. Юрцево, д. Молочково, М 1:5 000

УСЛОВНЫЕ ОБОЗНАЧЕНИЯ

реконстр. проект. сущ.

ГРАНИЦЫ

- Граница муниципального района
- Граница сельского поселения
- Граница населенного пункта

ЗЕМЛИ ПО КАТЕГОРИЯМ

- Земли населенных пунктов
- Земли сельскохозяйственного назначения
- Земли промышленности, энергетики, транспорта, связи, радиовещания, телевидения, информатики, земли для обеспечения космической деятельности, земли обороны, безопасности и земли иного специального назначения
- Земли лесного фонда

Поверхностные водные объекты

- Водоем(озеро, пруд, обводненный карьер)
- Водоток (река,ручей, канал)
- Болото

ОБЪЕКТЫ ТРАНСПОРТНОЙ ИНФРАСТРУКТУРЫ

Автомобильные дороги

- Автомобильные дороги регионального или межмуниципального значения
- Автомобильные дороги местного значения

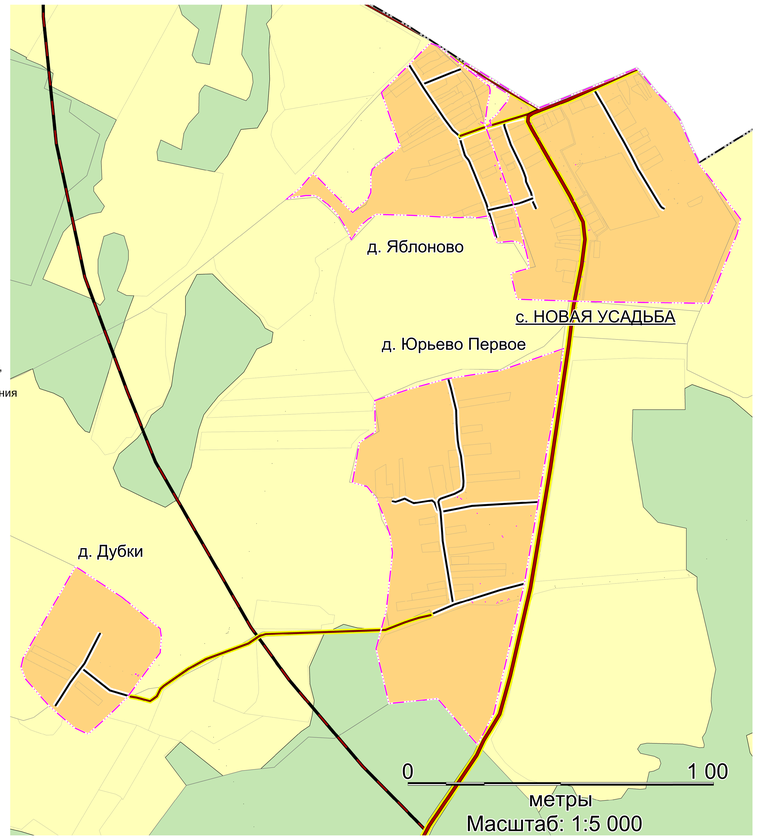

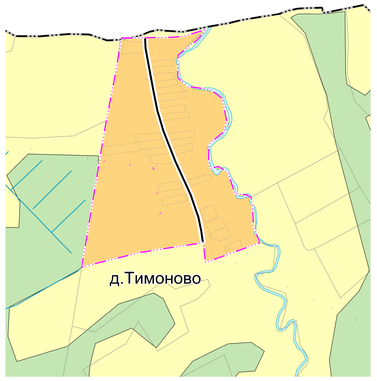

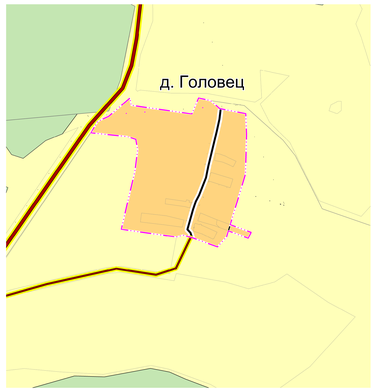

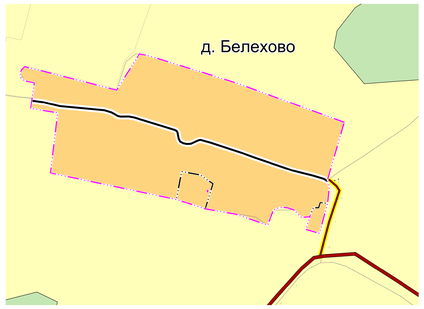

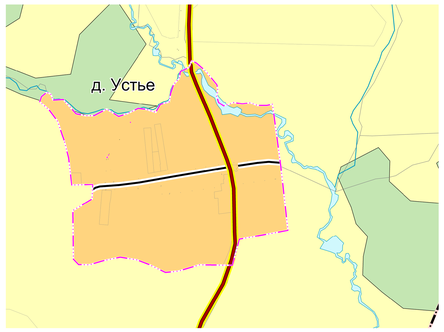

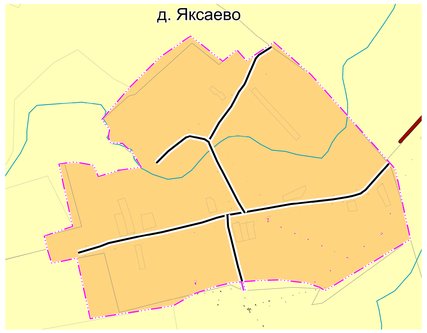

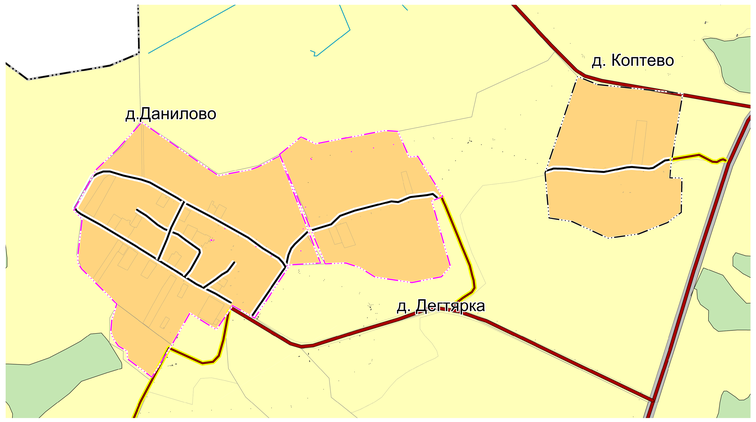

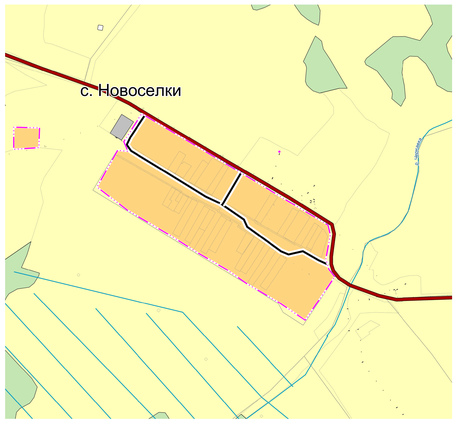

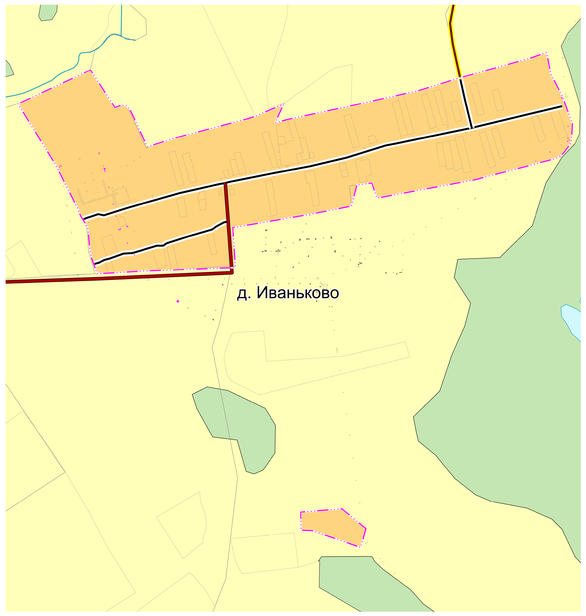

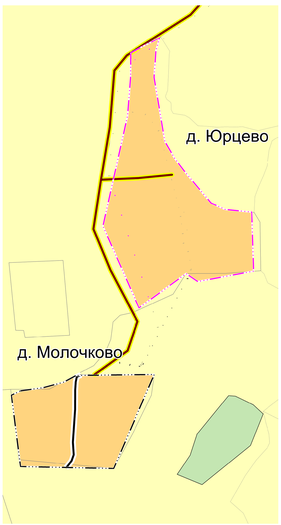

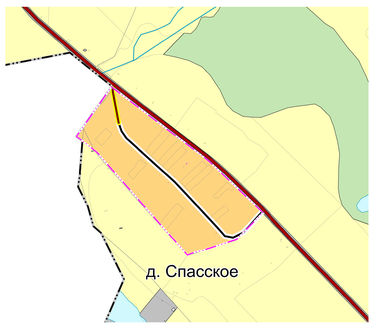

						145-ГП		
						Внесение изменений в Генеральный план Новоусадебского сельского поселения Комсомольского муниципального района Ивановской области		
Изм.	Кол.уч.	Лист	№док.	Подп.	Дата			
Архитектор		Моторина				Положение о территориальном планировании	Стадия	Лист	Листов
ГИП		Щаденов					ГП	4	5
Н. контр.		Куденова					ООО "ПСК "РУСПРОЕКТ"		

Материалы карты границ населенных пунктов (в том числе границ образуемых населенных пунктов), входящих в состав поселения: с. Новая Усадьба, д. Яблоново, д. Дубки, д. Юрьево Первое, д. Тимоново, д. Головец, д. Холодилово, с. Никольское, д. Белехово, д. Ивашково, д. Яксаево, д. Устье, д.Данилово, д. Дегтярка, д. Коптево, д. Спасское, д. Лесниково, д. Писчугово, с. Новоселки, д. Добрищево, д. Румянцево, д. Иваньково, д. Юрцево, д. Молочково, М 1:5 000