










Чертеж планировки территории



УСЛОВНЫЕ ОБОЗНАЧЕНИЯ

-  Граница планируемой территории
-  Красные линии
-  Линия регулирования застройки (3м от красной линии)
-  Существующая застройка
-  Проезжая часть
-  Пешеходные зоны
-  Газоны
-  Зона застройки индивидуальными жилыми домами с приусадебными участками
-  Зона планируемого размещения объектов капитального строительства (ИЖС)

					ММН11/521/17			
					Проект планировки и межевания территории кадастрового квартала 37:08:050303 в городе Комсомольске			
Изм.	Колуч	Лист	№ док	Подп.	Дата			
	Разработчик	Антилов			08.17			
						Основная часть	Лист	Листов
							Р	3
						Чертеж планировки территории		ООО СКБ "Проект" г.Иваново
						М 1:10000		
					И контр.	Жучина	08.17	Формат А1

Составлено
Инв. №044
Подпись и дата